

Intervenció arqueològica al Passeig de l'Exposició 5-63 i 22-40

Barcelona, Barcelonès

Del 26 de novembre a l'14 de desembre de 2012

Codi 076/12 Resolucions Generalitat de Catalunya R/N 470 K121-NB 2012-1-9310



Adriana Vilardell Fernández

Mataró, 20 de desembre de 2012

Intervenció arqueològica

Passeig de l'Exposició 5-63 i 22-40 (codi 076/12)
Barcelona, Barcelonès

SUMARI

1.	SITUACIÓ.....	4
2.	CONTEXT GEOGRÀFIC.....	4
3.	CONTEXT HISTÒRIC I ARQUEOLÒGIC	5
3.1.	Antecedents arqueològics.....	7
4.	PROTECCIÓ	8
5.	MOTIVACIÓ I OBJECTIUS DE LA INTERVENCIÓ.....	8
6.	FONAMENTS DE DRET	9
7.	METODOLOGIA.....	9
8.	TREBALLS REALITZATS	10
8.1.	Seguiment de l'obra	10
9.	RESULTATS OBTINGUTS	10
10.	CONCLUSIONS	11
11.	BIBLIOGRAFIA.....	11

ANNEX 1. DOCUMENTACIÓ ADMINISTRATIVA

ANNEX 2. DOCUMENTACIÓ FOTOGRÀFICA

ANNEX 3. UNITATS ESTRATIGRÀFIQUES

ANNEX 4. PLANIMETRIA

Intervenció arqueològica

Passeig de l'Exposició 5-63 i 22-40 (codi 076/12)
Barcelona, Barcelonès

FITXA TÈCNICA

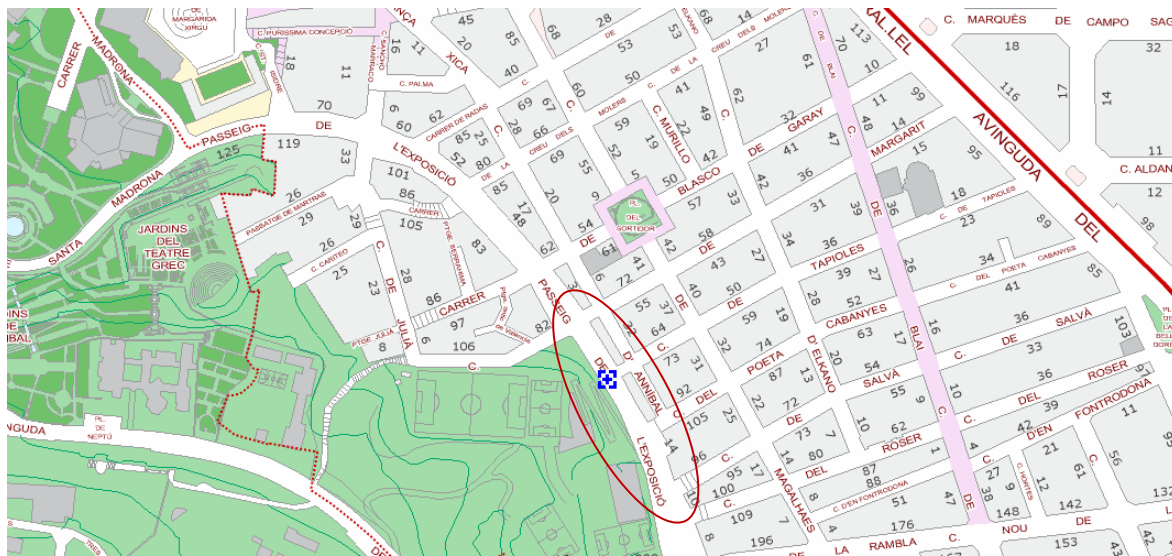
Lloc de la intervenció	Passeig de l'Exposició 5-63 i 22-40
Població i comarca	Barcelona (Barcelonès)
Jaciment/s arqueològic/s	Muntanya de Montjuïc
Codi intervenció	076/12
Coordenades UTM (ED50)	X=430188,0 / Y=4580496,5 / Z=35
Coordenades UTM (ETRS89)	X=430093,9 / Y=4580292,2 / Z=196
<hr/>	
Promoció	AGBAR
Execució intervenció	Antequem, SL
Execució de les obres	ACSA Sorigué
Direcció tècnica	Adriana Vilardell Fernández
<hr/>	
Tipus d'intervenció	Preventiva
Activitat autoritzada	Control
Dates	Del 26 de novembre al 14 de desembre de 2012
Resolució Generalitat de Catalunya	R/N 470 K121-NB 2012-1-9310
<hr/>	
Resum	En motiu de les obres de millora de la xarxa de distribució d'aigua, s'ha dut a terme el seguiment dels rebaixos de terra ocasionats per aquesta. Els treballs han resultat negatius en quant a la troballa de restes arqueològiques.
Paraules clau	Control d'obra.

Intervenció arqueològica

Passeig de l'Exposició 5-63 i 22-40 (codi 076/12)
Barcelona, Barcelonès

1. SITUACIÓ

La intervenció arqueològica s'ha dut a terme al passeig de l'Exposició en els trams dels números 34-38 i en el creuament amb el carrer de Tapioles. Aquest es troba situat al peu de la muntanya de Montjuïc, al barri del Poble Sec, districte de Sants - Montjuïc de Barcelona.



Situació de l'obra. Escala 1:50.000 Font: BCN.cat

2. CONTEXT GEOGRÀFIC

La comarca del Barcelonès, compren el territori estès entre la mar Mediterrània i la serralada Litoral, en el tram conegut com a Collserola i delimitat pels rius Llobregat i Besòs. Des del punt de vista morfològic, doncs, s'aprecien dues grans unitats, Collserola i el Pla.

A la serra de Collserola hi trobem una formació de *horts* composta per materials granítics i esquistosos, limitats al nord pel Vallès (sector central de la depressió pre-litoral), a llevant amb el turó de Roquetes (Besòs), al sud el turó de Valldaura i a l'oest pel Llobregat.

En quant al Pla, es troba obert a mar i limitat per la serralada Litoral (composta de llicorelles silurianes assentades en un basament granític) i a migjorn per la falla que segueix ran de mar des del Garraf i turó de Montjuïc fins al turó de Montgat, més enllà del Besòs.

En el miocè i pliocè, damunt del sòcol paleozoic, sedimentaren dipòsits marins del qual en són testimonis una sèrie de petits i suaus turons (dels Ollers, del Tàber, de les Falzies, de la Bota). La falla es fa visible al Pla, ja que si des de Collserola, els dipòsits baixen de manera continuada, suau i regular, al punt de contacte entre Ciutat Vella i l'Eixample, es produeix una ruptura amb la presència d'un salt o esglaió d'uns 20 m. Aquest és clarament visible en la morfologia urbana (la baixada de Jonqueres, de la Via Laietana, els carrers d'Estruch, de les Moles i Jovellanos). Salt aquest, que fou aprofitat per la defensa de la ciutat situant-hi les muralles o a nivell econòmic, explotat amb la ubicació de diversos molins a la zona coneguda com de les Moles (actual carrer de les Moles).

Intervenció arqueològica

Passeig de l'Exposició 5-63 i 22-40 (codi 076/12)
Barcelona, Barcelonès

De l'esglaió cap a mar ja no hi ha sòcol de llicorella ni de granit, sinó que ens trobem un mantell al·luvial format per les aportacions de les rieres, dels torrents, dels deltes dels rius veïns i del corrent litoral.

En aquest sector del Pla es formen maresmes i estanyols, però com que la costa s'ha anat avançant, molts d'aquests ja no existeixen en l'actualitat, tot i que molts d'ells han continuat vius en els topònims de la ciutat (Banyols a la marina de Provençals, la Llavineria al Portal Nou, la Llacuna, i la Llanera al Llobregat, o l'estany del Cagalell al Port).

Referent al terme municipal de Barcelona, que és el que ens ocupa en aquest cas, arriba a una extensió de 1.754.900h, i s'estén a la costa mediterrània en una plana de 5 km d'amplada, delimitada al nord oest per la serra de Collserola (que culmina a 512 msnm amb el Tibidabo) i a l'est i oest amb els sectors deltaics del Besòs i el Llobregat.

La seva funció de capital sempre ha estat afavorida per la situació geogràfica de la plana, on conflueixen els dos grans eixos de comunicació que travessen en direcció sud-nord la Catalunya central (el Llobregat, i l'eix Besòs-Congost-Ter).

Com hem esmentat abans, ens trobem davant un territori format a causa de l'acumulació de sediments provinents de les rieres, torrents i deltes dels rius propers a la ciutat així com de sediments marins (és reconegut que en els darrers segles, Barcelona ha guanyat terreny al mar).

En aquesta plana completament urbanitzada, destaquen varies zones clarament diferenciades, per una banda s'identifica el nucli antic que correspon a al primitiva ciutat romana situada al Mont Tàber (15 msnm) proper al mar. En segon lloc, tenim el morrot de Montjuïc, al sud, que s'aixeca suaument al Pla i que cau bruscament sobre el mar, fent-se inexpugnable el seu accés des d'aquesta posició, i els ravals més pròxims que s'originaren entorn a aquets nuclis.

Per altra banda, tenim tota una sèrie de nuclis poblacionals que emergits fora muralles acabaran essent absorbits per la ciutat en una de les seves dues importants crescudes (la construcció de les muralles medievals, entre els segles XIII i XIV o amb l'expansió del segle XIX, amb la creació de l'Eixample)

Pel que respecta a la zona afectada per l'obra és ineludible parlar de la muntanya de Montjuïc, de 172m snm, formada principalment per arenisques i margues miocèniques. Al peu d'aquest turó s'estenen dipòsits de vessant que suavitzen la ruptura de pendent entre la muntanya i les planes. Al nord i l'oest aquests esbaldregalls entren en contacte amb les formacions de la plana alta, mentre que al sud, el contacte es realitza amb les formacions deltaiques del riu Llobregat o plana baixa.¹

3. CONTEXT HISTÒRIC I ARQUEOLÒGIC

El barri del Poble Sec, al districte de Sants - Montjuïc, queda delimitat pel carrer de Lleida, l'avinguda Josep Carner, l'avinguda Paral·lel i la pròpia muntanya de Montjuïc, El seu poblament s'inicia a la segona meitat del segle XIX, un cop s'enderroquen les muralles de la ciutat.

De fet, s'ha identificat com el primer eixample de la ciutat, doncs es començà a urbanitzar quan encara la zona baixa de la ciutat, estructurada pel Pla Cerdà no existia.

L'origen d'aquest poblament és totalment especulatiu, doncs es tractà d'una zona fora del control explícit de l'administració que si s'aplicà en altres zones de la ciutat. En aquest cas, es dugué a terme una parcel·lació irregular ocupada amb cases senzilles, rosant el barraquisme. Els

¹ Riera,S; Palet, J.M.1993

Intervenció arqueològica

Passeig de l'Exposició 5-63 i 22-40 (codi 076/12)
Barcelona, Barcelonès

destinatariis d'aquestes vivendes foren obrers i sobretot picapedrers que treballaren en les pedreres de la muntanya en la febre constructiva originada per la construcció de l'eixample oficial.

D'aquesta manera naixeren les barriades de la França Xica, Santa Madrona i les Hortes de Sant Bertran, que encara avui constitueixen els tres veïnats diferenciats que integren el Poble Sec, juntament amb el petit nucli de la Santalía².

La seva posició privilegiada, prop del mar, amb control visual sobre el pla de Barcelona i el pla del Llobregat fa que ja amb anterioritat a la ocupació contemporània trobem traces d'habitació i explotació de Montjuïc des d'època prehistòrica, fins a època moderna.

Les evidències d'activitat prehistòrica es constaten en la documentació d'útils elaborats sobre jaspi al peu del castell de Montjuïc així com una sitja situada a la zona de contacte entre Montjuïc i el Poble Sec, datada entorn al bronze final (900ac).³

L'ocupació ibèrica⁴ de la muntanya és centra a la carena principal entre el cim i el castell del port, prioritzant-se una ocupació dels vessants mitjans i baixos del turó. Com a restes destacables hi ha les sitges del sector del port (Magòria) datades entre mitjans del segle V aC i el II aC i associades a restes d'hàbitat ibèric, descobertes en aquest sector. També es documenten restes del període ibèric antic al vessant nord de la muntanya al carrer Annibal de Poble Sec.

Aquestes restes s'associen a activitats agrícoles i d'emmagatzematge, encara que no és clar si responen a un únic assentament o a un patró d'hàbitat dispers per tota la muntanya.

L'ocupació en època romana s'evidencia en materials recollits en superfície que van des de època tardo republicana (SS II-I aC) fins a època alt imperial, així com les restes d'una pedrera al sector del Port.

Al sector de l'estadi es documentà un nucli d'origen republicà tardà que hauria perdurat fins als segles V i VI dC, amb una sèrie de forns associats a la elaboració d'àmfores.

En darrer lloc al jaciment de Nostra Senyora del Port, també es documenten les restes d'unes termes així com l'existència de forns per fabricació d'àmfores.

Ja en època medieval⁵ es tenen les primeres referències en varis documents del 878 relacionats amb la cessió de terrenys de Montjuïc d'un particular a la Seu de Barcelona.

A la zona del port ja al segle XI es documentà també l'existència del Castell del Port, substituït al segle XV per una torre o talaia ubicada a la part alta de la muntanya, anomenada Torre del Farell. Aquest edifici destinat a vigilar el territori serà el nucli del que esdevindrà segles més tard el castell de Montjuïc. Aquesta estructura fou reemplaçada el 1640 per un fort provisional, ampliat durant la guerra de Successió i fet enderrocar per Felip V el 1706. El 1751 Juan Martin Cermeño reconstruí el castell segons els esquemes de les fortificacions de Vauban amb la clàssica forma estrellada.

En paral·lel, i també des de el segle X, Montjuïc és conegut amb el nom de Monts Judicus, referència clara a l'activitat dels jueus en aquest turó de la ciutat. El 1091 ja apareix un document on es parla de sepultures velles de jueus, que es troben a la part de ponent de la muntanya, emplaçament de l'actual cementiri del sud-oest. A partir del segle XIII i fins a la destrucció del call de Barcelona el 1391 es construí un altre cementiri a l'actual carretera del Castell.

En darrer lloc podem esmentar la presència de capelles relacionades amb certes pràctiques eremítiques, tals com la de St. Julià documentada el 986 i al segle XVII, la de St. Fruitós de

² AA.VV. Enciclopèdia Catalana

³ Miró, C. 1998

⁴ Riera, S.; Palet J.M. 1993

⁵ AA.VV., 2012 Enciclopèdia Catalana

Intervenció arqueològica

Passeig de l'Exposició 5-63 i 22-40 (codi 076/12)

Barcelona, Barcelonès

1031, la de St. Bertran de 1313o la de St^a Madrona, documentada des de 1403, i amb una devoció tant forta entre els barcelonins que va esdevenir segona patrona de la ciutat.

En un pla més general cal fer esment de la documentació de varis refugis antiaeris construïts durant la Guerra Civil. Dels 1400 refugis documentats, 288 foren construïts a l'actual districte de Sants - Montjuïc, tres d'aquets refugis han estat documentats en zones properes a l'afectada per l'obra presentada en aquesta memòria. Dos als números 30 i 39 del carrer de Tapioles entre els carrers Elkano i Blai i un a la confluència dels carrers Anníbal i Margarit.

3.1. Antecedents arqueològics

A banda dels antecedents més propers a la intervenció que ens ocupa, i que esmentarem de seguit, cal remarcar de forma general, les actuacions arqueològiques dutes a terme a la muntanya de Montjuïc des de finals del segle XIX, associades en la majoria dels casos a les grans reformes que ha patit la muntanya a causa de l'Exposició Universal i de les Olimpíades.

Entre les intervencions a remarcar tenim les que afecten l'àmbit de la necròpolis jueva. En aquest cas les intervencions s'iniciaren el 1880, amb l'extracció de làpides per a la formació del Museu Arqueològic de l'Acadèmia de les Bones Lletres, a càrrec de la Comissió Provincial de Monuments. Entre el 1945 i el 1946, relacionat amb les obres de construcció de pavellons del *Tiro del Pichón* es propicià una campanya d'excavació, duta a terme per *l'Instituto Municipal de Història*, fet que va permetre documentar un total de 171 tombes jueves. El 2001, es va dur a terme una excavació que va permetre establir els límits de la necròpolis, existent a tots dos costats de la carretera que va des de el Morrot fins al castell, alhora que es va poder documentar un segon nivell de tombes concentrada al sector oriental de la necròpolis⁶.

Respecte de les restes romanes, el 1929, prop de l'Estadi, es documentà un jaciment que fou interpretat com un forn d'àmfores, mentre que el 1974, durant la construcció del Museu Etnològic es va poder documentar un enterrament baix imperial. El 1985 a la part alta del vessant que mira al Fossar de la Pedrera, es van localitzar un seguit d'estructures datables en època tardo republicana. En darrer lloc, al construir l'edifici de la Campana, foren localitzats una sèrie de murs d'època republicana i les restes d'un hipocaust.

Relacionat amb la urbanització de la muntanya per als Jocs Olímpics de 1992es va dur a terme una campanya de prospecció que va permetre documentar als peus del castell abundant indústria lítica⁷.

Les actuacions arqueològiques més modernes, realitzades a redós del sector afectat per l'obra de remodelació que ens afecta, responen sobretot a seguiments associats a reformes de les xarxes de serveis, que no han generat cap resultat positiu a nivell arqueològic.

L'excepció, és la intervenció feta a l'espai delimitat entre el passeig de l'Exposició, el carrer Tapioles i el de Poeta Cabanyes, el 2008, i que va permetre documentar tres accessos al refugi R0387⁸.

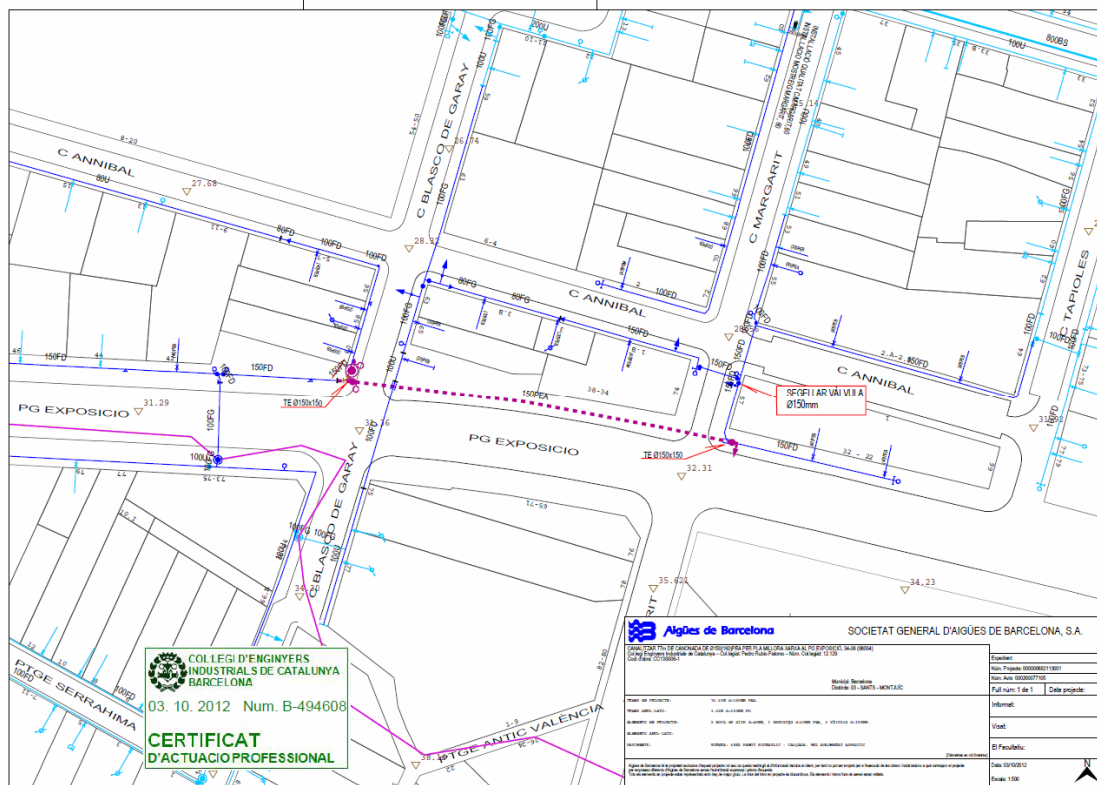
⁶ AA.VV. Enciclopèdia Catalana

⁷ Miró, C. 1998

⁸ Pàmies, D. 2008

Intervenció arqueològica

Passeig de l'Exposició 5-63 i 22-40 (codi 076/12)
Barcelona, Barcelonès



Projecte d'obra (AGBAR)

6. FONAMENTS DE DRET

- Llei 9/1993 30 de setembre del Patrimoni Cultural Català (DOGC 1807 de l'11 d'octubre de 1993)
- Decret 78/2002 de 5 de març del Reglament de protecció del patrimoni arqueològic i paleontològic (DOGC 3594 de 13 de març de 2002).

7. METODOLOGIA

Degut al plantejament inicial de la intervenció el mètode emprat en aquest cas, ha estat el seguiment de l'obertura i rebaixos de les rases dutes a terme en el procés de la millora del servei, amb màquina excavadora. Durant el seguiment s'ha registrat l'estratigrafia que anava apareixent mitjançant fotografia digital a color.

Tot i que en la major part del tram afectat s'han observat estrats geològics, en punts concrets s'han registrat estrats de runa contemporània. El mètode emprat per al registre ha estat el Harris-Carandini, atorgant números d'UE a aquets elements documentats.

No s'ha registrat cap altre tipus d'ocupació humana anterior, ja sigui material o estructural.

Intervenció arqueològica

Passeig de l'Exposició 5-63 i 22-40 (codi 076/12)
Barcelona, Barcelonès

Un cop finalitzada la intervenció s'ha realitzat la present memòria final que inclou els resultats i conclusions, així com també tota la documentació generada per la intervenció (Llistat d'UE's, planimetria, inventaris, documentació fotogràfica...).

8. TREBALLS REALITZATS

Les tasques de millora del servei han implicat l'obertura de dues rases, una primera ubicada al passeig de l'Exposició entre els carrers Tapioles i Salvà, de 145,28 metres i una segona, en el mateix passeig entre els carrers Margarit i Blasco de Garay, amb una extensió de 76,60 metres.

En total 221,88 metres de rasa, de 0,60m d'amplada i entre 0,80m i 1,00m de fondària.

L'obertura de la rasa i la seva excavació s'ha fet emprant una màquina excavadora amb el suport de peonatge de l'obra.

8.1. Seguiment de l'obra

Els treballs s'inicien amb l'obertura del tram de rasa entre els carrers de Tapioles i Salvà, per la banda de muntanya. En aquest tram es registren nivells geològics típics de la zona on ens trobem, es a dir roca de Montjuïc, en diversos graus de descomposició, des de la més dura que s'ha de picar amb el martell de la màquina a la més disgregada que es pot extreure amb la pala.

En el darrer tram d'aquesta rasa es documenta un estrat de terra remoguda amb restes de plàstics i traces de runa. Aquest nivell el vinculem tant a la construcció de l'escola que es situa entre els carrers de Poeta Cabanyes i Salvà, com a la tirada de serveis de llum i aigua fets amb anterioritat.

El dia 1 de desembre es duu a terme el creuament del passeig, on es documenta només sauló associat a la preparació del ferm de la carretera, i es continua l'obertura de la rasa per la banda de mar.

El dia 4 de desembre es comença l'obertura de la rasa entre els carrers de Margarit i Blasco de Garay. Durant el procés d'excavació es documenta un altre nivell geològic format per torturà bastant compacte. A l'alçada del número 38 es documenta un nivell de runa amb fragments de pedra i maó, associats a l'enderroc de la finca que ocupava aquest tram de carrer.

Esmentem que en aquest tram, sobretot a les zones de creuament de carrers, es documenta una gran quantitat de serveis de llum i gas.

Els treballs d'excavació es donen per finalitzats el dia 11 de desembre, un cop acabats els creuaments dels carrers Margarit i Blasco de Garay.

9. RESULTATS OBTINGUTS

El seguiment dels rebaixos associats a les obres de millora de la xarxa de distribució d'aigua, ha permès documentar nivells geològics com la roca de Montjuïc i el torturà, així com nivells de runa contemporània associats a obres tant de reforma com de demolició sense que es documentes cap evidència arqueològica, ni material (ni ceràmica o cap altre material), ni estructurals (murs, dipòsits, etc...)

Intervenció arqueològica

Passeig de l'Exposició 5-63 i 22-40 (codi 076/12)
Barcelona, Barcelonès

10. CONCLUSIONS

El resultat del seguiment ha estat negatiu en aquest punt de la ciutat. Tot i això, la importància de l'espai on ens trobem i el fet que en altres punts propers a la zona de la intervenció i a la mateixa muntanya s'hagin pogut documentar restes arqueològiques, fa evident la necessitat de perseverar en la protecció de l'espai així com en portar a terme els seguiments de les obres i rebaixos que es facin en el seu entorn més immediat

11. BIBLIOGRAFIA

AA.VV. Enciclopèdia Catalana

MIRÓ,C. (1998): "Els passants antics a la muntanya de Montjuïc" a Els barris de Barcelona. Sants-Montjuïc, Les Corts, Sarrià-St.Gervasi. Vol II. pp 18-25 Ajuntament de Barcelona i Enciclopèdia Catalana

PÀMIES,D. (2008): "Passeig de l'Exposició, 16-20, carrer de Tapioles, 77-79, carrer del Poeta Cabanyes, 88-89" dins de Anuari d'Arqueologia i Patrimoni de Barcelona. pp32-33. Barcelona. Ajuntament de Barcelona. Institut de Cultura.

RIERA,S; PALET,J.M. (1993): "Evolució del sector de Montjuïc-el Port entre l'època romana i l'altmedieval (III-X) : una contribució a l'estudi diacrònic del paisatge." dins de *III Congrés d'Història de Barcelona*. pp 49-70. Barcelona. Ajuntament de Barcelona.

Intervenció arqueològica

Passeig de l'Exposició 5-63 i 22-40 (codi 076/12)
Barcelona, Barcelonès

ANNEX 1. DOCUMENTACIÓ ADMINISTRATIVA



Expedient R/N 470 K121-NB 2012-1-9310: d'autorització de intervenció arqueològica preventiva de control i documentació a: Passeig de l' Exposició 5-63 i 22-40, Barcelona (Barcelonès). segons el procediment establert en l'article 14 i següents del Decret 78/2002, de 5 de març de 2002, del Reglament de protecció del patrimoni arqueològic i paleontològic.

Fets

1. El 22 de novembre de 2012 (reg. Entrada 001752/0401E), el senyor Josep Lluís Alay, director de Patrimoni, Museus i Arxius de l'Ajuntament de Barcelona, va presentar una sol·licitud d'autorització d'intervenció arqueològica preventiva de control al Passeig de l' Exposició 5-63 i 22-40 de Barcelona, sota la direcció de l'arqueòloga Adriana Vilardell Fernández, de l'empresa Antequem, del 26 de novembre al 31 de desembre de 2012.
2. El dia 22 de novembre de 2012 la tècnica arqueòloga dels Serveis Territorials a Barcelona va emetre informe favorable sobre la sol·licitud esmentada.
3. El dia 22 de novembre de 2012 el Servei d'Arqueologia i Paleontologia va proposar autoritzar la intervenció.

Motivació

AGBAR ha de fer una rasa d'uns 220 metres per canalitzar una nova canonada d'aigua.

Fonaments de dret

1. Article 47 i següents de la Llei 9/1993, de 30 de setembre, del patrimoni cultural català (DOGC núm. 1807).
2. Decret 78/2002, de 5 de març de 2002, del Reglament de protecció del patrimoni arqueològic i paleontològic (DOGC núm. 3594).
3. Decret 304/2011, de 29 de març, de reestructuració del Departament de Cultura (DOGC núm. 5849, de 31.3.2011); i Resolució CMC/254/2010, de 8 de gener, de delegació de competències de la persona titular de la Direcció General del Patrimoni Cultural en les persones directores dels Serveis Territorials del Departament de Cultura i Mitjans de Comunicació (DOGC núm. 5566, de 12.2.2010).

Resolució

Per tot això, **resolc**:

1. **Autoritzar** la intervenció arqueològica preventiva de control i documentació d'acord amb les següents dades i condicions:

Lloc de la intervenció: Passeig de l' Exposició 5-63 i 22-40



Persona o institució autoritzada: Ajuntament de Barcelona
Direcció de la intervenció arqueològica: Adriana Vilardell Fernández
Activitat autoritzada: control i documentació.
Termini de realització de la intervenció: del 26 de novembre al 31 de desembre de 2012.
Lloc de dipòsit provisional de les restes: Museu d'Història de Barcelona.

La intervenció arqueològica o paleontològica autoritzada haurà de ser realitzada d'acord amb les disposicions de la Llei 9/1993, del patrimoni cultural català, i del Decret 78/2002, del Reglament de protecció del patrimoni arqueològic i paleontològic, així com en els termes descrits en la documentació presentada per a la tramitació de l'expedient.

El termini de dos anys previst per a la presentació de la memòria, s'entendrà que comença a comptar a partir del dia en què ha finalitzat la intervenció.

2. Notificar aquesta resolució, que no exhaureix la via administrativa, a la persona o entitat interessada i comunicar-li que contra aquesta pot interposar-hi recurs d'alçada davant el conseller de Cultura, en el termini d'un mes a comptar de l'endemà de la recepció d'aquesta notificació.

Notificar, així mateix, aquesta resolució a l'ajuntament del municipi afectat, i comunicar-li que contra aquesta pot interposar-hi recurs contenciós administratiu davant el Tribunal Superior de Justícia de Catalunya, en el termini de dos mesos a comptar de l'endemà de la recepció d'aquesta notificació. Potestativament, dins el mateix termini, podrà efectuar el requeriment previ previst a l'article 44 de la Llei 29/1998, de 13 de juliol, de la jurisdicció contenciosa administrativa.

P.d. Resolució CMC/254/2010, DOGC 12.2.2010

La directora

M. Àngels Torras Ripoll
Barcelona, 22 de novembre de 2012



Data 10 DES. 2012

Faig constar que aquesta còpia
reprodueix fidelment l'original.

Intervenció arqueològica

Passeig de l'Exposició 5-63 i 22-40 (codi 076/12)
Barcelona, Barcelonès

ANNEX 2. DOCUMENTACIÓ FOTOGRÀFICA

Intervenció arqueològica

Passeig de l'Exposició 5-63 i 22-40 (codi 076/12)
Barcelona, Barcelonès



1. Exposició/Tapioles. Vista general.



2. Exposició/Tapioles. Obertura de la rasa.



3. Exposició/Tapioles. Nivell geològic de roca.



4. Exposició/Tapioles. Zona amb serveis i estrat de terra i runa.



5. Exposició/Tapioles. Estrat de terra solta i runa.



6. Exposició/Tapioles. Rasa a la vorera de la banda de mar.

Intervenció arqueològica

Passeig de l'Exposició 5-63 i 22-40 (codi 076/12)
Barcelona, Barcelonès



7. Exposició/Tapioles. Creuament del pg. de l'Exposició.



8 Exposició 34-38. Vista general.



9. Exposició 34-38. Estrat de torturà i serveis.



10. Exposició 34-38. Creuament del carrer Margarit.



11. Exposició 34-38. Creuament del carrer Blasco de Garay.



12. Exposició 34-38. Tram amb nivell de runa i serveis.

Intervenció arqueològica

Passeig de l'Exposició 5-63 i 22-40 (codi 076/12)
Barcelona, Barcelonès

ANNEX 3. UNITATS ESTRATIGRÀFIQUES

FITXA UNITAT ESTRATIGRÀFICA (UE)

IDENTIFICACIÓ

Població / Municipi / Comarca		Lloc / Jaciment	Codi
<input type="text" value="Barcelona (Barcelonès)"/>		<input type="text" value="Pg. Exposició5-63 / 22-40"/>	<input type="text" value="076/12"/>
UE	Zona / Sector / Àmbit	Definició	
<input type="text" value="100"/>	<input type="text"/>	<input type="text" value="Paviment"/>	

DESCRIPCIÓ

RELACIONS ESTRATIGRÀFIQUES

Igual a	<input type="text"/>
Cobreix	<input type="text" value="101,102,103,104"/>
Cobert per	<input type="text"/>
Farceix	<input type="text"/>
Farcit per	<input type="text"/>
Talla	<input type="text"/>
Tallat per	<input type="text"/>
Recolza en	<input type="text"/>
Se li recolza	<input type="text"/>
Es lliura	<input type="text"/>
Se li lliura	<input type="text"/>
Solidari de	<input type="text"/>

INTERPRETACIÓ

Cronologia	<input type="text" value="Segle XX"/>
Criteris datació	<input type="text"/>

OBSERVACIONS

FITXA UNITAT ESTRATIGRÀFICA (UE)

IDENTIFICACIÓ

Població / Municipi / Comarca		Lloc / Jaciment	Codi
Barcelona (Barcelonès)		Pg. Exposició5-63 / 22-40	076/12
UE	Zona / Sector / Àmbit	Definició	
101		Geològic	

DESCRIPCIÓ

Roca arenisca i margues.

RELACIONS ESTRATIGRÀFIQUES

Igual a	
Cobreix	
Cobert per	100
Farceix	
Farcit per	
Talla	
Tallat per	
Recolza en	
Se li recolza	
Es lliura	
Se li lliura	
Solidari de	

INTERPRETACIÓ

Nivell geològic que forma la muntanya de Montjuïc.

Cronologia	
Criteris datació	

OBSERVACIONS

--

FITXA UNITAT ESTRATIGRÀFICA (UE)

IDENTIFICACIÓ

Població / Municipi / Comarca		Lloc / Jaciment	Codi
Barcelona (Barcelonès)		Pg. Exposició5-63 / 22-40	076/12
UE	Zona / Sector / Àmbit	Definició	
102		Geològic	

DESCRIPCIÓ

Argila i nòduls de calç.

RELACIONS ESTRATIGRÀFIQUES

Igual a	
Cobreix	
Cobert per	100
Farceix	
Farcit per	
Talla	
Tallat per	
Recolza en	
Se li recolza	
Es lliura	
Se li lliura	
Solidari de	

INTERPRETACIÓ

Nivell geològic de torturà.

Cronologia	
Criteris datació	

OBSERVACIONS

--

FITXA UNITAT ESTRATIGRÀFICA (UE)

IDENTIFICACIÓ

Població / Municipi / Comarca		Lloc / Jaciment	Codi
Barcelona (Barcelonès)		Pg. Exposició5-63 / 22-40	076/12
UE	Zona / Sector / Àmbit	Definició	
103		Estrat	

DESCRIPCIÓ

Nivell de matriu terrosa de color marró fosc, amb fragments de runa petita i plàstics.

RELACIONS ESTRATIGRÀFIQUES

Igual a	
Cobreix	
Cobert per	100
Farceix	
Farcit per	
Talla	
Tallat per	
Recolza en	
Se li recolza	
Es lliura	
Se li lliura	
Solidari de	

INTERPRETACIÓ

Estrat associat a la construcció de l'edifici de l'escola i a les rases de serveis associades a aquesta i als blocs de pisos.

Cronologia	Segle XX
Criteris datació	

OBSERVACIONS

--

FITXA UNITAT ESTRATIGRÀFICA (UE)

IDENTIFICACIÓ

Població / Municipi / Comarca		Lloc / Jaciment	Codi
Barcelona (Barcelonès)		Pg. Exposició5-63 / 22-40	076/12
UE	Zona / Sector / Àmbit	Definició	
104		Estrat	

DESCRIPCIÓ

Nivell de runa compactada amb fragments de pedra, maó, traçes de morter de calç i terra.

RELACIONS ESTRATIGRÀFIQUES

Igual a	
Cobreix	
Cobert per	100
Farceix	
Farcit per	
Talla	
Tallat per	
Recolza en	
Se li recolza	
Es lliura	
Se li lliura	
Solidari de	

INTERPRETACIÓ

Nivell associat a l'enderroc i posterior terraplenament de l'edifici que ocupava el número 40 del passeig de l'Exposició.

Cronologia	Segle XX
Criteris datació	

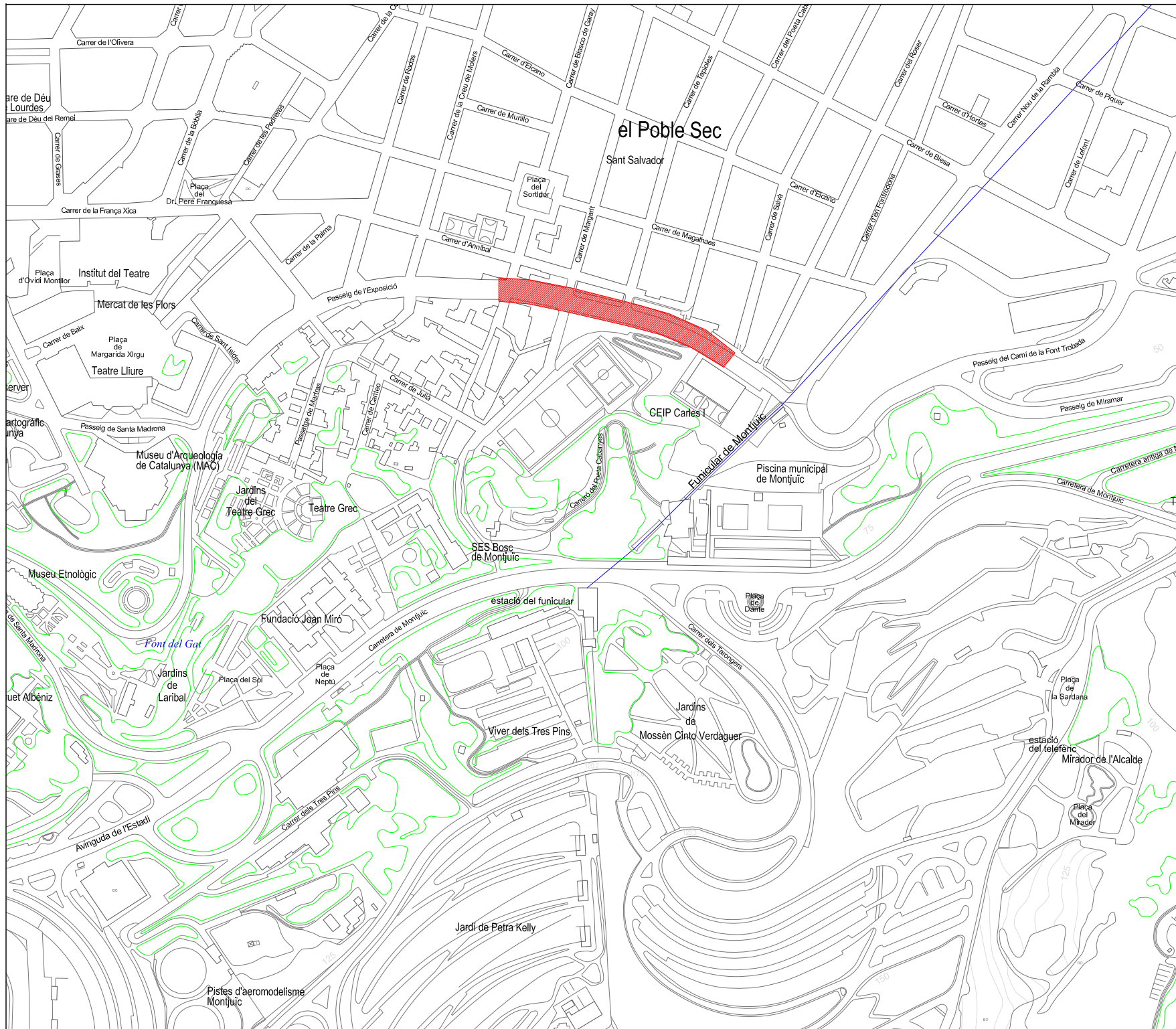
OBSERVACIONS

--

Intervenció arqueològica

Passeig de l'Exposició 5-63 i 22-40 (codi 076/12)
Barcelona, Barcelonès

ANNEX 4. PLANIMETRIA



Llegenda

 Zona d'excavació



Loc de la Intervenció
Intervenció arqueològica al Passeig de l'Exposició 5-63 i 22-40, Barcelona (Barcelonès)

Codi: 076/12

Promoció i Finançament
AGBAR

Direcció Arqueològica
Adriana Vilardell Fernández

Títol del Plànol
Plànol de situació

Escala **A4 1:5000** Núm. plànol **1**

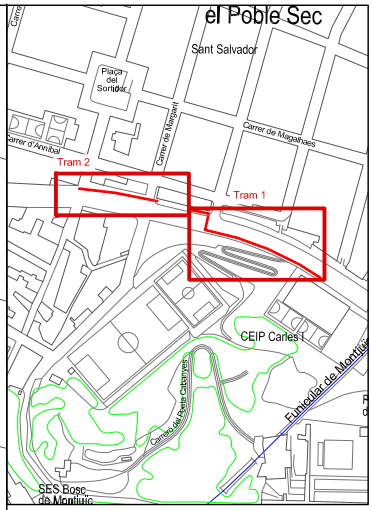
Sistema de referenciació geogràfica:
 UTM Zona 31Hemisferi Nord amb Datum ETRS 89

Data **Desembre 2012** Full **1 de 1**



Tram 2

Tram 1



Llegenda

— — — — — Límits rasa



Loc de la Intervenció

Intervenció arqueològica al Passeig de l'Exposició, 15-63 i 22-40, Barcelona (Barcelonès)

Codi: 176/12

Promoció i Finançament

AGBAR

Direcció Arqueològica

Adriana Vilardell Fernández

Títol del Plànol

Planta

Escala

A4 1:500

Núm. plànol

2

Sistema de referenciació geogràfica:
UTM Zona 31Hemisferi Nord amb Datum ED50

Data

Desembre 2012

Full

1 de 1